

FICHA TÉCNICA REFERENCIAL DE PUNTO CRÍTICO PARA EL CIERRE DE BRECHA, EN EL SECTOR DE JALLUYO COMPUYO I, DISTRITO DE PILCUYO, PROVINCIA EL COLLAO, DEPARTAMENTO DE PUNO

FTR-CB-PREV N° 0071-2025-ANA-AAA.TIT-ALA.ILAVE

PROPUESTA DE LA ACTIVIDAD: LIMPIEZA, DESCOLMATACIÓN Y CONFORMACION DE DIQUE CON ENROCADO EN LA MARGEN DERECHA DEL RIO ILAVE, SECTOR JALLUYO COMPUYO I, DISTRITO DE PILCUYO, PROVINCIA EL COLLAO, DEPARTAMENTO DE PUNO

1. UBICACIÓN:

AAA TITICACA ALA ILAVE Fecha 18/12/2025

1.1. Ubicación política

Departamento PUNO Provincia EL COLLAO Distrito PILCUYO Sector JALLUYO COMPUYO I

1.2. Ubicación hidrográfica

Unidad hidrográfica CUENCA ILAVE Cuerpo de agua RIO ILAVE

1.3. Ubicación geográfica - Coordenadas UTM (Datum: WGS 84)

	Inicial			Final			Margen	Observación
	Norte (Y):	Este (X):	Zona	Norte (Y):	Este (X):	Zona		
TRAMO 01	8,222,066.00	441,188.00	19 S	8,221,817.00	441,510.00	19 S	MD	

2. EVALUACIÓN DE LA ZONA EXPUESTA:

2.1 Tipo de peligro

inundacion flujo de detritos erosion fluvial X

2.2. Nivel de Peligro

Alto X Muy Alto

2.3. Geología

La parte baja del río llave está conformada principalmente por depósitos cuaternarios aluviales y lacustres, constituidos por arenas, limos y arcillas de grano fino, los cuales rellenan la planicie de inundación y favorecen procesos de colmatación y agradación del cauce. Estos sedimentos recientes se apoyan sobre unidades volcánico-sedimentarias del Grupo Puno (formaciones Sillapaca, Muñani, entre otras), que afloran en terrazas y sectores marginales, aportando material detrítico al sistema fluvial. La interacción entre el régimen hidrológico estacional, la topografía plana terminal y la influencia del nivel del Lago Titicaca condiciona una dinámica de erosión lateral, transporte limitado y sedimentación fina, generando alta susceptibilidad a inundaciones y anegamiento de suelos agrícolas en la llanura aluvial. En la parte baja de la cuenca del río llave, la erosión pluvial se manifiesta de manera difusa y de baja a moderada intensidad, debido a que la topografía es predominantemente plana y las precipitaciones, aunque concentradas en la temporada de lluvias, pierden energía al alcanzar la planicie de inundación. En el tramo bajo del río llave, predominan los suelos de origen aluvial, formados por limos y arenas finas que ocupan más de la mitad de la planicie y generan acumulación de sedimentos en el cauce. Hacia la zona próxima al lago se extienden suelos arcillosos y limosos con materia orgánica, propios de ambientes lacustres y pantanosos, que representan cerca de un tercio de la superficie y presentan alta retención de agua. El resto corresponde a terrazas antiguas y suelos derivados de rocas volcánicas y sedimentarias, localizados en los bordes, que aportan material hacia la llanura. En conjunto, esta composición hace que la zona sea muy vulnerable a inundaciones, saturación de terrenos y pérdida de productividad agrícola.

Gravoso	-	Arenas	X	Limo	X	Arcillas	X
Gravoso(Mayores a 2 mm), Arenoso(2 mm - 0.1 mm) y Arcilloso(menores de 0.1 mm)							



2.4. Hidrología

La hidrología en la parte baja de la cuenca del río llave se caracteriza por un régimen estacional pluvio-nival, con caudales que aumentan bruscamente entre diciembre y marzo, en concordancia con la temporada de lluvias del altiplano. El tramo bajo, desde el puente llave hasta la desembocadura en el lago Titicaca, presenta una pendiente reducida y cauce meandriforme, lo que disminuye la capacidad de transporte y favorece la colmatación con sedimentos finos. El caudal registrado como el máximo instantáneo observado reportado por SENAMHI en sus avisos es 912.0 m³/s (14 feb 2020, Estación Puente llave). Según los estudios hidrológicos y tesis universitarias basadas en series SENAMHI y boletines técnicos, los caudales máximos de avenida para el río llave se estiman en: Periodo de Retorno 50 años es de 1,336.6 m³/s. y un Periodo de Retorno de 100 años es de 1,481.4 m³/s.

2.5. Elementos expuestos:

En la zona de intervención, se identificaron los siguientes elementos expuestos:

Nº de Habitantes	Nº de Viviendas	Tipo	Nº de I.E.P/I.E.S.	Nombre	Centros de Salud	Nombre	Otros	Nombre
10	2	MATERIAL NOBLE						
		Piedra, sillar con cal ó						
	6	Adobe ó tapia						
		Quincha (caña con						
		Piedra con barro						
		Madera (Pona,						
		Otro material						

En la zona intervenida se ha identificado las siguientes áreas productivas e infraestructuras relacionadas:

Área Total (ha)	Cultivos	Área (ha)	Total cabezas de Ganado	Clase	Nº	Infraestructura afectada	Nombre	Cantidad	Longitud (m)
6.00	papa	2.5	-	Vacunos	-	Bocatomas	-		-
	habas	0.8		Ovinos	-	Canales	-		
	avena	1.2		Camelidos	-	Puentes	-		
	alfalfa	1.5		Equinos	-	Carreteras	S/N	1	500 m
	-	-		Porcinos	-	Redes Electricas	-		
	-	-		otros	-	Servicios de agua y desagüe			

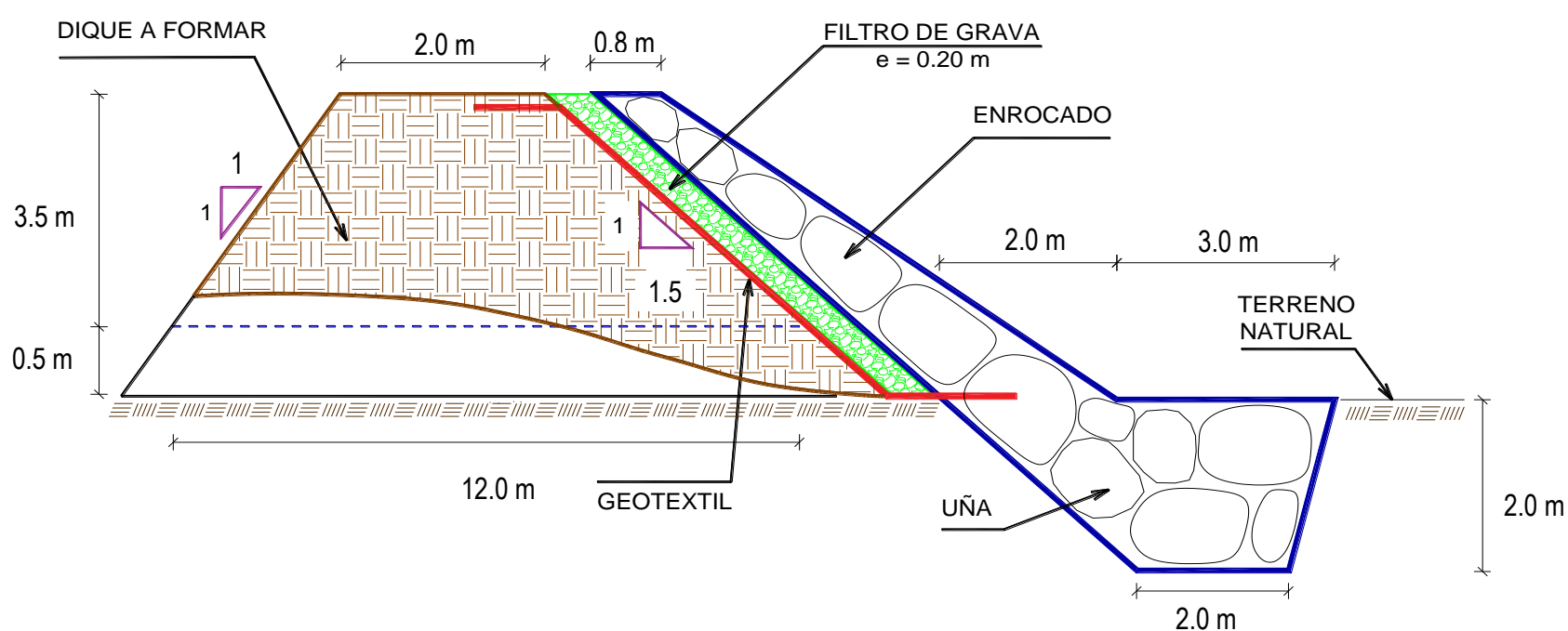
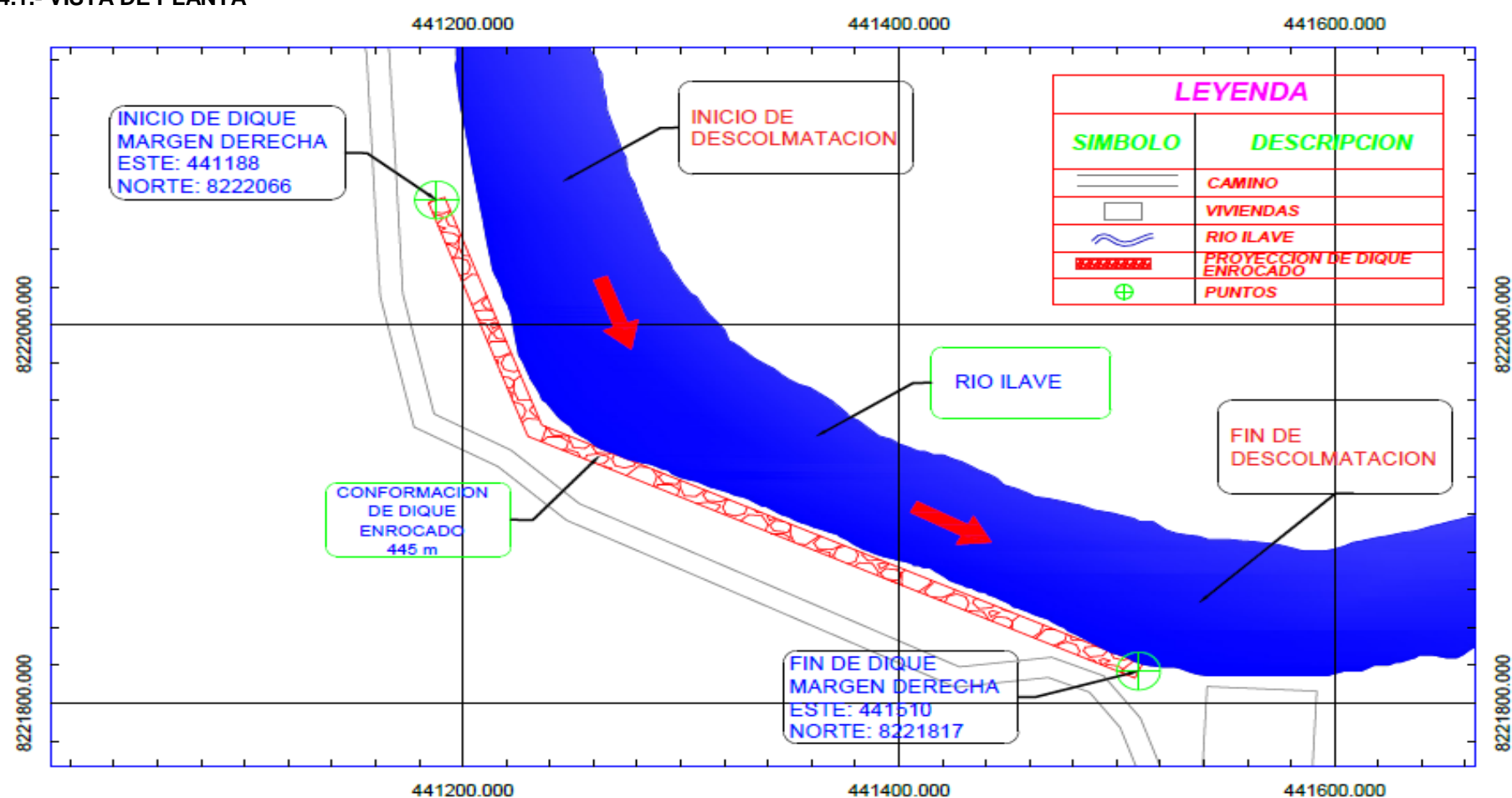
3. PROPUESTA TECNICA:

3.1.-Estructural

Tipo	Unidad de medida	Cantidad	Descripción de la propuesta	Observaciones
DIQUE ENROCADO	km	0.445	Construcción de dique con enrocado en la margen derecha del RIO ILAVE, en una longitud de 445.00 m	

Tipo	Unidad de medida	Cantidad	Descripción de la propuesta	Observaciones
LIMPIEZA Y DESCOLMATACIÓN	km	0.445	445.00 m de limpieza y descolmatación de cauce del RIO ILAVE, en un ancho 70.00 m y con 0.80 m de corte de terreno.	
CONFORMACIÓN DE DIQUE CON MATERIAL PROPIO	km	0.445	445.00 m de conformacion de dique con material propio en la márgen derecha del RIO ILAVE.	

Sensibilizar sobre los sistemas de alerta temprana comunitaria, mapas de evacuación, zonas seguras y ayuda humanitaria, asimismo la Autoridad Nacional del Agua debe realizar capacitaciones sobre la importancia de la delimitación de fajas marginales asociada a un ordenanza local o regional, talleres de sensibilización a la población en temas de gestión de riesgos de desastres, para que las poblaciones afectadas se encuentren preparadas a los fenómenos negativos de la naturaleza.



5. IMAGEN SATELITAL DE ZONA VULNERABLE (GOOGLE EARTH)



7. PANEL FOTOGRÁFICO DE ZONA VULNERABLE



La fotografía evidencia un tramo ribereño en el que se observa un dique erosionado por la acción del caudal, con desprendimiento de material y exposición de la base enrocada. La pérdida de suelo en el talud muestra una vulnerabilidad estructural que, de no atenderse, podría ocasionar un colapso parcial del borde y el ingreso del agua hacia las zonas aledañas. En este contexto, resulta necesario reforzar el dique mediante colocación de enrocado o geoestructuras de protección, y consolidación vegetal para prevenir inundaciones.



La fotografía evidencia un ambiente fluvial con extensas planicies de inundación cubiertas por vegetación palustre, donde el cauce principal ha experimentado un ensanchamiento debido a la mayor carga hídrica propia de una época de avenida. Esta condición pone en evidencia la limitada capacidad de conducción hidráulica natural, incrementando el riesgo de desbordamiento lateral y afectación a terrenos aledaños.

8. PRESUPUESTO ESTIMADO:

ITEM	DESCRIPCIÓN	UND.	METRADO	PRECIO S/.	PARCIAL S/.
01	LIMPIEZA, DESCOLMATACIÓN Y CONFORMACIÓN DE DIQUE C/ENROCADO (L = 445 m)				
01.01	OBRAS PROVISIONALES				3,184.54
01.01.01	CASETA DE GUARDIANIA Y ALMACEN	m2	15.00	93.73	1,405.95
01.01.02	CARTEL INFORMATIVO DE LA ACTIVIDAD 3.60 x 4.80 m	und	1.00	1,778.59	1,778.59
01.02	OBRAS PRELIMINARES				32,060.32
01.02.01	MOVILIZACIÓN Y DESMOVILIZACIÓN DE MAQUINARIA	vje	2.00	10,021.59	20,043.18
01.02.02	HABILITACION DE VIAS DE ACCESO	km	0.30	7,721.90	2,316.57
01.02.03	RAMPA DE INGRESO Y SALIDA A LA ZONA DE TRABAJO	m3	240.00	6.03	1,447.20
01.02.04	TRAZO Y REPLANTEO	KM	0.89	1,881.02	1,674.11
01.02.05	CONTROL TOPOGRAFICO	Km	0.89	2,830.63	2,519.26
01.02.05	DESVÍO DEL RÍO	m	200.00	20.30	4,060.00
01.03	MOVIMIENTO DE TIERRAS				510,622.52
01.03.02	LIMPIEZA Y DESCOLMATACIÓN DEL CAUCE	m3	24,920.00	7.33	182,663.60
01.03.03	CONFORMACIÓN DE DIQUE CON MATERIAL PROPIO	m3	21,360.00	7.65	163,404.00
01.03.04	EXCAVACIÓN PARA UÑA DE ENROCADO	m3	3,115.00	13.05	40,650.75
01.03.05	PERFILADO Y REFINE EN TALUD DE DIQUE	m2	3,208.94	3.95	12,675.31
01.03.06	ELIMINACIÓN DE MATERIAL EXCEDENTE	m3	7,676.25	14.49	111,228.86
01.04	PROTECCIÓN CON ENROCADO				1,038,130.28
01.04.01	GEOTEXTIL NO TEJIDO DE 400 GR/M2 (INCLUYE SUMINISTRO E INSTALACION)	m2	4,187.94	16.20	67,844.63
01.04.02	SUMINISTRO, TRANSPORTE Y COLOCACION DE FILTRO DE GRAVA	m3	356.00	133.25	47,437.00
01.04.03	EXTRACCIÓN DE ROCAS CON EXPLOSIVOS PARA ENROCADO	m3	5,607.00	41.00	229,887.00
01.04.04	SELECCIÓN Y ACOPIO DE ROCAS	m3	5,607.00	18.88	105,860.16
01.04.05	CARGUÍO Y TRANSPORTE DE ROCAS	m3	5,607.00	86.73	486,295.11
01.04.06	ACOMODO DE ROCAS EN UÑA DE ENROCADO	m3	2,492.00	21.78	54,275.76
01.04.07	ACOMODO DE ROCAS EN TALUD DE ENROCADO	m3	1,993.60	23.34	46,530.62
1.05	FLETE TERRESTRE				15,000.00
01.05.01	FLETE TERRESTRE	glb	1.00	15,000.00	15,000.00
COSTO DIRECTO					1,598,997.66
GASTOS GENERALES					159,899.77
UTILIDAD					159,899.77
SUB TOTAL					1,918,797.20
IGV (18%)					345,383.50
TOTAL					2,264,180.70
SUPERVISIÓN					47,969.93
SEGUIMIENTO Y MONITOREO					15,989.98
FICHA DEFINITIVA					15,000.00
PRESUPUESTO TOTAL REFERENCIAL					2,343,140.61

SON : DOS MILLONES TRESCIENTOS CUARENTA Y TRES MIL CIENTOCUARENTA CON 61/100 SOLES

9. CRONOGRAMA REFERENCIAL DE LA PROPUESTA TECNICA

ITEM	ACTIVIDAD	DIAS	UND.	PLAZO DE EJECUCION				PLAZO DE EJECUCION			
				MES 01				MES 02			
				I	II	III	IV	I	II	III	IV
1.00	LIMPIEZA, DESCOLMATACIÓN Y CONFORMACIÓN DE DIQUE C/ENROCADO (L = 445 m)										
1.01	OBRAS PROVISIONALES										
01.01.01	CASETA DE GUARDIANIA Y ALMACEN	1.00	m2								
01.01.02	CARTEL INFORMATIVO DE LA ACTIVIDAD 3.60 x 4.80 m	1.00	Und.								
1.02	OBRAS PRELIMINARES										
01.02.01	MOVILIZACIÓN Y DESMOVILIZACIÓN MAQUINARIA PESADA	2.00	vje								
01.02.02	MANTENIMIENTO Y/O HABILITACION DE VIAS DE ACCESO	1.00	Km								
01.02.03	RAMPA DE INGRESO Y SALIDA A LA ZONA DE TRABAJO	1.00	m3								
01.02.04	TRAZO Y REPLANTEO	2.00	Km								
01.02.05	CONTROL TOPOGRAFICO	4.00	km								
01.02.06	DESVÍO DEL RÍO	1.00	M								
1.03	MOVIMIENTO DE TIERRAS										
01.03.01	LIMPIEZA Y DESCOLMATACIÓN DEL CAUCE	29.00	m3								
01.03.02	CONFORMACIÓN DE DIQUE CON MATERIAL PROPIO	26.00	m3								
01.03.03	EXCAVACIÓN PARA UÑA DE ENROCADO	9.00	m3								
01.03.04	PERFILADO Y REFINE EN TALUD DE DIQUE	3.00	m2								
01.03.05	ELIMINACIÓN DE MATERIAL EXCEDENTE	6.00	m3								
1.04	PROTECCIÓN CON ENROCADO										
01.04.01	GEOTEXTIL NO TEJIDO DE 400 GR/M2 (INCLUYE SUMINISTRO E INSTALACION)	10.00	m2								
01.04.02	SUMINISTRO, TRANSPORTE Y COLOCACION DE FILTRO DE GRAVA	1.00	m3								
01.04.03	EXTRACCIÓN DE ROCAS CON EXPLOSIVOS PARA ENROCADO	28.00	m3								
01.04.04	SELECCIÓN Y ACOPIO DE ROCAS	22.00	m3								
01.04.05	CARGUÍO Y TRANSPORTE DE ROCAS	28.00	m3								
01.04.06	ACOMODO DE ROCAS EN UÑA DE ENROCADO	8.00	m3								
01.04.07	ACOMODO DE ROCAS EN TALUD DE ENROCADO	7.00	m3								
1.05	FLETE TERRESTRE										
01.05.01	FLETE TERRESTRE		glb								

ACTIVIDADES A REALIZAR PARA EL CUMPLIMIENTO DE LA PROPUESTA TECNICA REFERENCIAL

ITEM	ACTIVIDAD	MES 01				MES 02			
		I	II	III	IV	I	II	III	IV
01.01	FORMULACION DE FICHA TECNICA								
01.02	CONTRATACION								
01.03	EJECUCUCION								
01.04	SEGUIMIENTO								
01.05	LIQUIDACION								

Fecha de elaboración de la ficha: 18/12/2025

NOTA : * LA PRESENTE FICHA TECNICA ES REFERENCIAL, RESPECTO AL PRESUPUESTO, METRADOS, COSTOS UNITARIOS E INSUMOS; DEBIENDO SER LA FICHA TECNICA DEFINITIVA LA QUE ESTABLEZCA EL PRESUPUESTO DE LA ACTIVIDAD U OBRA.

* LA PROPUESTA TECNICA ES REFERENCIAL Y PUEDE VARIAR DE ACUERDO AL ESTUDIO DE LA FICHA TECNICA DEFINITIVA

PRESUPUESTO REFERENCIAL DE LA PROPUESTA TECNICA

Actividad LIMPIEZA, DESCOLMATACIÓN Y CONFORMACION DE DIQUE CON ENROCADO EN LA MARGEN DERECHA DEL RIO ILAVE, SECTOR JALLUYO COMPUYO I, DISTRITO DE PILCUYO, PROVINCIA EL COLLAO, DEPARTAMENTO DE PUNO.

Lugar SECTOR JALLUYO COMPUYO, DISTRITO DE PILCUYO, PROVINCIA EL COLLAO, DEPARTAMENTO DE PUNO

Fecha 18/12/2025

ITEM	DESCRIPCIÓN	UND.	METRADO	PRECIO S/.	PARCIAL S/.
01	LIMPIEZA, DESCOLMATACIÓN Y CONFORMACIÓN DE DIQUE C/ENROCADO (L = 445 m)				
01.01	OBRAS PROVISIONALES				3,184.54
01.01.01	CASETA DE GUARDIANIA Y ALMACEN	m2	15.00	93.73	1,405.95
01.01.02	CARTEL INFORMATIVO DE LA ACTIVIDAD 3.60 x 4.80 m	und	1.00	1,778.59	1,778.59
01.02	OBRAS PRELIMINARES				32,060.32
01.02.01	MOVILIZACIÓN Y DESMOVILIZACIÓN DE MAQUINARIA	vje	2.00	10,021.59	20,043.18
01.02.02	HABILITACION DE VIAS DE ACCESO	km	0.30	7,721.90	2,316.57
01.02.03	RAMPA DE INGRESO Y SALIDA A LA ZONA DE TRABAJO	m3	240.00	6.03	1,447.20
01.02.04	TRAZO Y REPLANTEO	KM	0.89	1,881.02	1,674.11
01.02.05	CONTROL TOPOGRAFICO	Km	0.89	2,830.63	2,519.26
01.02.05	DESVÍO DEL RÍO	m	200.00	20.30	4,060.00
01.03	MOVIMIENTO DE TIERRAS				510,622.52
01.03.02	LIMPIEZA Y DESCOLMATACIÓN DEL CAUCE	m3	24,920.00	7.33	182,663.60
01.03.03	CONFORMACIÓN DE DIQUE CON MATERIAL PROPIO	m3	21,360.00	7.65	163,404.00
01.03.04	EXCAVACIÓN PARA UÑA DE ENROCADO	m3	3,115.00	13.05	40,650.75
01.03.05	PERFILADO Y REFINE EN TALUD DE DIQUE	m2	3,208.94	3.95	12,675.31
01.03.06	ELIMINACIÓN DE MATERIAL EXCEDENTE	m3	7,676.25	14.49	111,228.86
01.04	PROTECCIÓN CON ENROCADO				1,038,130.28
01.04.01	GEOTEXTIL NO TEJIDO DE 400 GR/M2 (INCLUYE SUMINISTRO E INSTALACION)	m2	4,187.94	16.20	67,844.63
01.04.02	SUMINISTRO, TRANSPORTE Y COLOCACION DE FILTRO DE GRAVA	m3	356.00	133.25	47,437.00
01.04.03	EXTRACCIÓN DE ROCAS CON EXPLOSIVOS PARA ENROCADO	m3	5,607.00	41.00	229,887.00
01.04.04	SELECCIÓN Y ACOPIO DE ROCAS	m3	5,607.00	18.88	105,860.16
01.04.05	CARGUÍO Y TRANSPORTE DE ROCAS	m3	5,607.00	86.73	486,295.11
01.04.06	ACOMODO DE ROCAS EN UÑA DE ENROCADO	m3	2,492.00	21.78	54,275.76
01.04.07	ACOMODO DE ROCAS EN TALUD DE ENROCADO	m3	1,993.60	23.34	46,530.62
1.05	FLETE TERRESTRE				15,000.00
01.05.01	FLETE TERRESTRE	glb	1.00	15,000.00	15,000.00

COSTO DIRECTO	1,598,997.66
GASTOS GENERALES	159,899.77
UTILIDAD	159,899.77
SUB TOTAL	1,918,797.20
IGV (18%)	345,383.50
TOTAL	2,264,180.70
SUPERVISIÓN	47,969.93
SEGUIMIENTO Y MONITOREO	15,989.98
FICHA DEFINITIVA	15,000.00
PRESUPUESTO TOTAL REFERENCIAL	2,343,140.61

SON : DOS MILLONES TRESCIENTOS CUARENTA Y TRES MIL CIENTOCUARENTA CON 61/100 SOLES

NOTA: EL PRESUPUESTO ES REFERENCIAL, DEBIENDO SER LA FICHA TECNICA DEFINITIVA LA QUE ESTABLEZCA EL PRESUPUESTO FINAL DE LA ACTIVIDAD U OBRA

PLANILLA GENERAL DE METRADOS REFERENCIAL DE LA PROPUESTA TECNICA

Actividad: LIMPIEZA, DESCOLMATACIÓN Y CONFORMACION DE DIQUE CON ENROCADO EN LA MARGEN DERECHA DEL RIO ILAVE, SECTOR JALLUYO COMPUYO I, DISTRITO DE PILCUYO, PROVINCIA EL COLLAO, DEPARTAMENTO DE PUNO.

Ubicación: SECTOR JALLUYO COMPUYO, DISTRITO DE PILCUYO, PROVINCIA EL COLLAO, DEPARTAMENTO DE PUNO

Fecha : 18/12/2025

Item	Descripción	Unid.	Nro veces	Dimensiones			Parcial	Total
				Largo	Ancho	Altura		
1.00	LIMPIEZA, DESCOLMATACIÓN Y CONFORMACIÓN DE DIQUE C/ENROCADO (L = 445 m)							
1.01	OBRAS PROVISIONALES							
01.01.01	CASETA DE GUARDIANIA Y ALMACEN	m2	1.00	3.00	5.00		15.00	15.00
01.01.02	CARTEL INFORMATIVO DE LA ACTIVIDAD 3.60 x 4.80 m	Und.	1.00				1.00	1.00
1.02	OBRAS PRELIMINARES							
01.02.01	MOVILIZACIÓN Y DESMOVILIZACIÓN MAQUINARIA PESADA	vje	2.00				2.00	2.00
01.02.02	MANTENIMIENTO Y/O HABILITACION DE VIAS DE ACCESO	Km	1.00	0.30			0.30	0.30
01.02.03	RAMPA DE INGRESO Y SALIDA A LA ZONA DE TRABAJO	m3		15.00	4.00	4.00	240.00	240.00
01.02.04	TRAZO Y REPLANTEO	Km	1.00					0.89
	LIMPIEZA Y DESCOLMATACION		1.00	0.45				
	DIQUE ENROCADO		1.00	0.45				
01.02.05	CONTROL TOPOGRAFICO	Km	1.00					0.89
	LIMPIEZA Y DESCOLMATACION			0.45				
	DIQUE ENROCADO			0.45				
01.02.06	DESVÍO DEL RÍO	M	1.00	200.00			200.00	200.00
1.03	MOVIMIENTO DE TIERRAS							
01.03.01	LIMPIEZA Y DESCOLMATACIÓN DEL CAUCE	m3	1.00	445.00	70.00	0.80	24,920.00	24,920.00
01.03.02	CONFORMACIÓN DE DIQUE CON MATERIAL PROPIO	m3	1.00	445.00	12.00	4.00	21,360.00	21,360.00
					area			
01.03.03	EXCAVACIÓN PARA UÑA DE ENROCADO	m3	1.00	445.00	7.00		3,115.00	3,115.00
01.03.04	PERFILADO Y REFINE EN TALUD DE DIQUE	m2	1.00	445.00		7.21	3,208.94	3,208.94
						esponj		
01.03.05	ELIMINACIÓN DE MATERIAL EXCEDENTE	m3	1.00	6,675.00		1.15	7,676.25	7,676.25
1.04	PROTECCIÓN CON ENROCADO							
01.04.01	GEOTEXTIL NO TEJIDO DE 400 GR/M2 (INCLUYE SUMINISTRO E INSTALACION)	m2	1.00	445.00	9.41		4,187.94	4,187.94
01.04.02	SUMINISTRO, TRANSPORTE Y COLOCACION DE FILTRO DE GRAVA	m3	1.00	445.00	0.80		356.00	356.00
01.04.03	EXTRACCIÓN DE ROCAS CON EXPLOSIVOS PARA ENROCADO	m3			area			5,607.00
	Extracción de rocas para talud		1.00	445.00	5.60		2,492.00	
	Extracción de rocas para uña		1.00	445.00	7.00		3,115.00	
01.04.04	SELECCIÓN Y ACOPIO DE ROCAS	m3						5,607.00
	Selección y acopio de rocas para talud		1.00	445.00	5.60		2,492.00	
	Selección y acopio de rocas para uña		1.00	445.00	7.00		3,115.00	
01.04.05	CARGUÍO Y TRANSPORTE DE ROCAS	m3						5,607.00
	Carguío y transporte de rocas para talud		1.00	445.00	5.60		2,492.00	
	Carguío y transporte de rocas para uña		1.00	445.00	7.00		3,115.00	
01.04.06	ACOMODO DE ROCAS EN UÑA DE ENROCADO	m3						2,492.00
	Acomodo de rocas para uña de enrocado		1.00	445.00	7.00		2,492.00	
01.04.07	ACOMODO DE ROCAS EN TALUD DE ENROCADO	m3						1,993.60
	Acomodo de rocas para talud de enrocado		1.00	445.00	5.60		1,993.60	
1.05	FLETE TERRESTRE							
01.05.01	FLETE TERRESTRE	glb	1.00				1.00	1.00

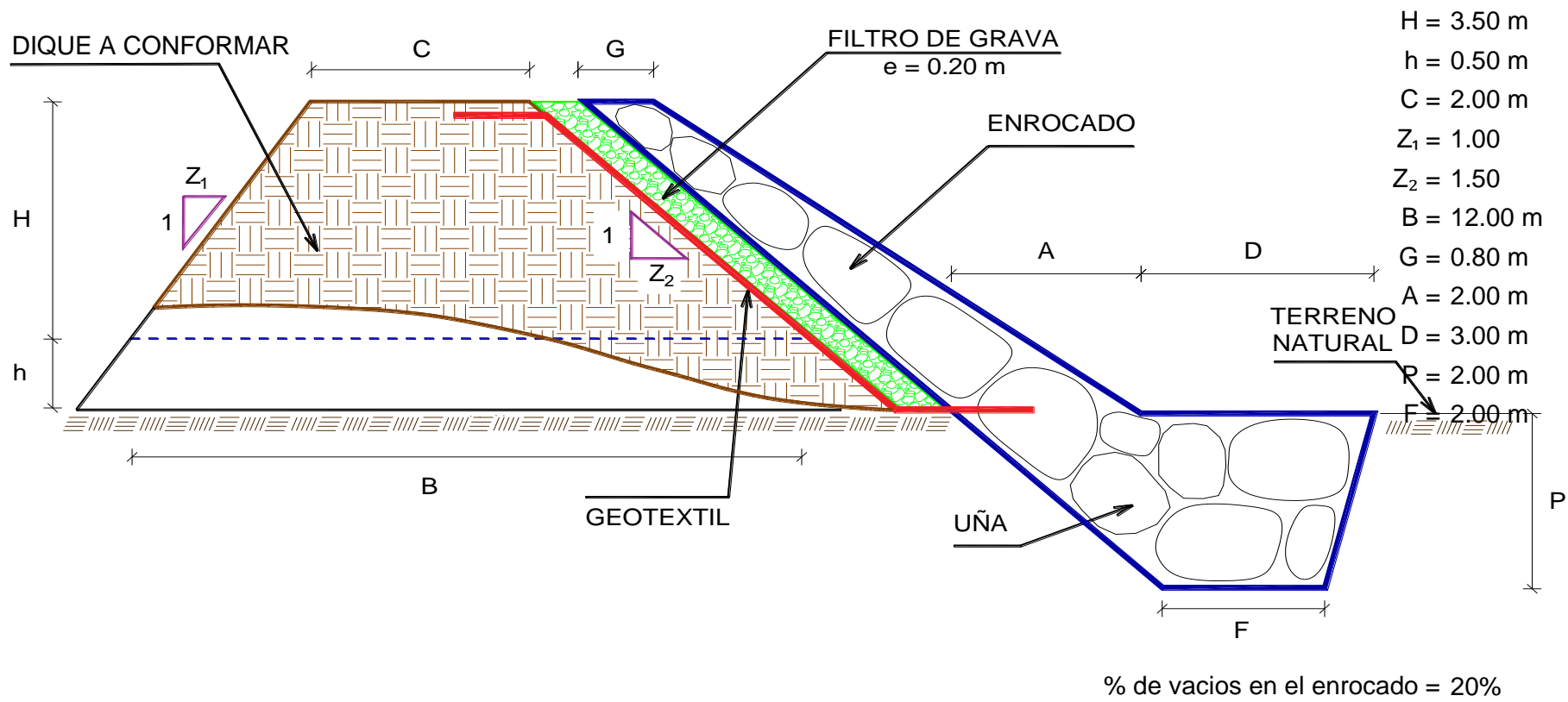


PERÚ

Ministerio
de Desarrollo Agrario
y Riego



ESQUEMA DE LA PROPUESTA



NOTA: LOS METRADOS SON REFERENCIALES, DEBIENDO SER LA FICHA TECNICA DEFINITIVA LA QUE ESTABLEZCA LOS VALORES FINALES, DE ACUERDO AL PLANTEAMIENTO ESTRUCTURAL

Profesional de la ALA que ha
elaborado la ficha técnica referencial

Administrador de La
Administración Local Del Agua

Profesional Designado
Por La AAA

Director de La Autoridad
Administrativa Del Agua

ANALISIS DE COSTOS UNITARIOS REFERENCIAL DE LA PROPUESTA TECNICA

Presupuesto: LIMPIEZA, DESCOLMATACIÓN Y CONFORMACION DE DIQUE CON ENROCADO EN LA MARGEN DERECHA DEL RIO ILAVE, SECTOR JALLUYO COMPUYO I, DISTRITO DE PILCUYO, PROVINCIA EL COLLAO, DEPARTAMENTO DE PUNO.

Fecha: 18/12/2025

Partida	01.01CASETA DE GUARDIANIA Y/O ALMACEN					
Rendimiento	m2/DIA	20.0000	EQ. 20.0000	Costo unitario directo por : m2		93.73
Código	Descripción Recurso	Unidad	Cuadrilla	Cantidad	Precio S/.	Parcial S/.
Mano de Obra						
0101010003	OPERARIO	hh	1.0000	0.4000	28.46	11.38
0101010004	OFICIAL	hh	1.0000	0.4000	22.40	8.96
0101010005	PEON	hh	1.0000	0.4000	20.29	8.12
						28.46
Materiales						
02041200010005	CLAVOS PARA MADERA CON CABEZA DE 3"	kg		0.2500	7.25	1.81
0204180008	CALAMINA GALVANIZADA e=0.14 mm	m2		0.8000	9.60	7.68
0231010001	MADERA TORNILLO	p2		6.0000	7.00	42.00
02310500010007	TRIPLAY LUPUNA E= 6 mm	m2		0.7500	17.24	12.93
						64.42
Equipos						
0301010006	HERRAMIENTAS MANUALES	%mo		3.0000	28.46	0.85
						0.85
Partida	01.02CARTEL DE IDENTIFICACION DE ACTIVIDAD					
Rendimiento	und/DIA	1.0000	EQ. 1.0000	Costo unitario directo por : und		1,778.59
Código	Descripción Recurso	Unidad	Cuadrilla	Cantidad	Precio S/.	Parcial S/.
Mano de Obra						
0101010003	OPERARIO	hh	1.0000	8.0000	28.46	227.68
0101010005	PEON	hh	2.0000	16.0000	20.29	324.64
						552.32
Materiales						
02041200010009	CLAVOS PARA MADERA CON CABEZA DE 2" A 4"	kg		2.0000	7.25	14.50
0207030001	HORMIGON	m3		0.4800	40.00	19.20
0213010001	CEMENTO PORTLAND TIPO I (42.5 kg)	bol		1.2000	30.00	36.00
0231010001	MADERA TORNILLO	p2		70.0000	7.00	490.00
02901500260004	GIGANTOGRAFIA SEGUN DISEÑO	und		1.0000	650.00	650.00
						1,209.70
Equipos						
0301010006	HERRAMIENTAS MANUALES	%mo		3.0000	552.32	16.57
						16.57
Partida	02.01MOVILIZACION Y DESMOVILIZACION DE MAQUINARIAS Y EQUIPOS					
Rendimiento	glb/DIA	1.0000	EQ. 1.0000	Costo unitario directo por : glb		10,021.59
Código	Descripción Recurso	Unidad	Cuadrilla	Cantidad	Precio S/.	Parcial S/.
Mano de Obra						
0101010005	PEON	hh	6.0000	48.0000	20.29	973.92
						973.92
Equipos						
0301010006	HERRAMIENTAS MANUALES	%mo		3.0000	973.92	29.22
03012200010004	CAMION PLATAFORMA 4 x 6 300 HP 19 tn	hm	0.7500	6.0000	452.00	2,712.00
0301220011	CAMION SEMI TRAYLER 6 x4 330 HP 35 TN	hm	1.8750	15.0000	420.43	6,306.45
						9,047.67

Partida	02.02		HABILITACION DE CAMINO DE ACCESO			
Rendimiento	km/DIA	0.8000	EQ. 0.8000	Costo unitario directo por : km		7,721.90
Código	Descripción Recurso	Unidad	Cuadrilla	Cantidad	Precio S/.	Parcial S/.
	Mano de Obra					
0101010004	OFICIAL	hh	1.0000	10.0000	22.40	224.00
0101010005	PEON	hh	1.0000	10.0000	20.29	202.90
	426.90					
	Equipos					
03011800020002	TRACTOR DE ORUGAS DE 300-330 HP	hm	1.0000	10.0000	729.50	7,295.00
	7,295.00					
Partida	02.03		RAMPAS DE ACCESO A LA ACTIVIDAD			
Rendimiento	m3/DIA	1,000.0000	EQ. 1,000.0000	Costo unitario directo por : m3		6.03
Código	Descripción Recurso	Unidad	Cuadrilla	Cantidad	Precio S/.	Parcial S/.
	Mano de Obra					
0101010005	PEON	hh	1.0000	0.0080	20.29	0.16
0101010010	OFICIAL (CONTROLADOR)	hh	0.1000	0.0008	22.40	0.02
	0.18					
	Equipos					
0301010006	HERRAMIENTAS MANUALES	%mo		3.0000	0.18	0.01
03011800020002	TRACTOR DE ORUGAS DE 300-330 HP	hm	1.0000	0.0080	729.50	5.84
	5.85					
Partida	02.04		TRAZO Y REPLANTEO			
Rendimiento	km/DIA	0.5000	EQ. 0.5000	Costo unitario directo por : km		1,881.02
Código	Descripción Recurso	Unidad	Cuadrilla	Cantidad	Precio S/.	Parcial S/.
	Mano de Obra					
0101010003	OPERARIO	hh	0.1000	1.6000	28.46	45.54
0101010005	PEON	hh	0.5000	8.0000	20.29	162.32
0101030000	TOPOGRAFO	hh	1.0000	16.0000	29.42	470.72
01010300030003	AYUDANTE DE TOPOGRAFIA	hh	0.5000	8.0000	22.40	179.20
	857.78					
	Materiales					
02040300010043	FIERRO 3/8"	var		0.5000	22.30	11.15
0213010001	CEMENTO PORTLAND TIPO I (42.5 kg)	bol		3.6000	30.00	108.00
02130300010003	YESO BOLSA 25 kg	bol		3.0000	20.00	60.00
0231040001	ESTACAS DE MADERA	und		50.0000	4.65	232.50
0240020001	PINTURA ESMALTE	gal		0.3500	60.17	21.06
	432.71					
	Equipos					
0301000014	MIRAS	día	2.0000	4.0000	17.36	69.44
0301000015	JALONES	día	4.0000	8.0000	14.96	119.68
0301000022	ESTACION TOTAL	he	1.0000	16.0000	23.48	375.68
0301010006	HERRAMIENTAS MANUALES	%mo		3.0000	857.78	25.73
	590.53					

Partida	02.05		CONTROL TOPOGRAFICO				
Rendimiento	km/DIA	0.2000	EQ. 0.2000	Costo unitario directo por : km		2,830.63	
Código	Descripción Recurso		Unidad	Cuadrilla	Cantidad	Precio S/.	Parcial S/.
Mano de Obra							
0101010004	OFICIAL		hh	0.1000	4.0000	22.40	89.60
0101010005	PEON		hh	0.5000	20.0000	20.29	405.80
0101030000	TOPOGRAFO		hh	1.0000	40.0000	29.42	1,176.80
01010300030003	AYUDANTE DE TOPOGRAFIA		hh	0.2500	10.0000	22.40	224.00
							1,896.20
Materiales							
02130300010003	YESO BOLSA 25 kg		bol		3.0000	20.00	60.00
0231040001	ESTACAS DE MADERA		und		50.0000	4.65	232.50
0240020001	PINTURA ESMALTE		gal		0.2500	60.17	15.04
							307.54
Equipos							
0301000023	NIVEL TOPOGRAFICO		hm	1.0000	40.0000	14.25	570.00
0301010006	HERRAMIENTAS MANUALES		%mo		3.0000	1,896.20	56.89
							626.89
Partida	02.06		DESVIO DE CAUCE DE RIO				
Rendimiento	m/DIA	320.0000	EQ. 320.0000	Costo unitario directo por : m		20.30	
Código	Descripción Recurso		Unidad	Cuadrilla	Cantidad	Precio S/.	Parcial S/.
Mano de Obra							
0101010003	OPERARIO		hh	1.0000	0.0250	28.46	0.71
0101010004	OFICIAL		hh	0.5000	0.0125	22.40	0.28
0101010005	PEON		hh	2.0000	0.0500	20.29	1.01
							2.00
Equipos							
0301010006	HERRAMIENTAS MANUALES		%mo		3.0000	2.00	0.06
03011800020002	TRACTOR DE ORUGAS DE 300-330 HP		hm	1.0000	0.0250	729.50	18.24
							18.30
Partida	03.01		LIMPIEZA Y DESCOLMATACIÓN DE CAUCE DE RIO				
Rendimiento	m3/DIA	850.0000	EQ. 850.0000	Costo unitario directo por : m3		7.33	
Código	Descripción Recurso		Unidad	Cuadrilla	Cantidad	Precio S/.	Parcial S/.
Mano de Obra							
0101010003	OPERARIO		hh	1.0000	0.0094	28.46	0.27
0101010005	PEON		hh	1.0000	0.0094	20.29	0.19
							0.46
Equipos							
0301010006	HERRAMIENTAS MANUALES		%mo		3.0000	0.46	0.01
03011800020002	TRACTOR DE ORUGAS DE 300-330 HP		hm	1.0000	0.0094	729.50	6.86
							6.87

Partida	03.02 CONFORMACION DE DIQUE SECO C/ MAQUINARIA CON MATERIAL PROPIO						
Rendimiento	m3/DIA	810.0000	EQ. 810.0000	Costo unitario directo por : m3		7.65	
Código	Descripción Recurso	Unidad	Cuadrilla	Cantidad	Precio S/.	Parcial S/.	
	Mano de Obra						
0101010005	PEON	hh	1.0000	0.0099	20.29	0.20	
0101010010	OFICIAL (CONTROLADOR)	hh	1.0000	0.0099	22.40	0.22	
						0.42	
	Equipos						
0301010006	HERRAMIENTAS MANUALES	%mo		3.0000	0.42	0.01	
03011800020002	TRACTOR DE ORUGAS DE 300-330 HP	hm	1.0000	0.0099	729.50	7.22	
						7.23	
Partida	03.03 EXCAVACION DE UÑA PARA DIQUE						
Rendimiento	m3/DIA	350.0000	EQ. 350.0000	Costo unitario directo por : m3		13.05	
Código	Descripción Recurso	Unidad	Cuadrilla	Cantidad	Precio S/.	Parcial S/.	
	Mano de Obra						
0101010004	OFICIAL	hh	1.0000	0.0229	22.40	0.51	
0101010005	PEON	hh	1.0000	0.0229	20.29	0.46	
						0.97	
	Equipos						
0301010006	HERRAMIENTAS MANUALES	%mo		5.0000	0.97	0.05	
03011700010007	EXCAVADORA SOBRE ORUGAS 170 - 250 HP 1	hm	1.0000	0.0229	525.13	12.03	
						12.08	
Partida	03.04 PERFILADO Y REFINE EN TALUD DE DIQUE						
Rendimiento	m2/DIA	1,200.0000	EQ. 1,200.0000	Costo unitario directo por : m2		3.95	
Código	Descripción Recurso	Unidad	Cuadrilla	Cantidad	Precio S/.	Parcial S/.	
	Mano de Obra						
0101010004	OFICIAL	hh	1.0000	0.0067	22.40	0.15	
0101010005	PEON	hh	2.0000	0.0133	20.29	0.27	
						0.42	
	Equipos						
0301010006	HERRAMIENTAS MANUALES	%mo		3.0000	0.42	0.01	
03011700010007	EXCAVADORA SOBRE ORUGAS 170 - 250 HP 1	hm	1.0000	0.0067	525.13	3.52	
						3.53	
Partida	03.05 ELIMINACION DE MATERIAL EXCEDENTE D=5 km						
Rendimiento	m3/DIA	1,200.0000	EQ. 1,200.0000	Costo unitario directo por : m3		14.49	
Código	Descripción Recurso	Unidad	Cuadrilla	Cantidad	Precio S/.	Parcial S/.	
	Mano de Obra						
0101010005	PEON	hh	1.0000	0.0067	20.29	0.14	
0101010010	OFICIAL (CONTROLADOR)	hh	0.1000	0.0007	22.40	0.02	
						0.16	
	Equipos						
03011600010005	CARGADOR SOBRE LLANTAS DE 200 - 250 HP 4. yd3	hm	1.0000	0.0067	399.70	2.68	
0301220010	CAMION VOLQUETE 6 x 4 330HP15 M3	hm	4.0000	0.0267	436.20	11.65	
						14.33	

Partida	04.01						GEOTEXTIL NO TEJIDO DE 400 GR/M2 (INCLUYE SUMINISTRO E INSTALACION)					
Rendimiento	m2/DIA		400.0000		EQ. 400.0000		Costo unitario directo por : m2		16.20			
Código	Descripción Recurso				Unidad		Cuadrilla		Cantidad		Precio S/.	Parcial S/.
	Mano de Obra											
0101010003	OPERARIO				hh		1.0000		0.0200		28.46	0.57
0101010004	OFICIAL				hh		1.0000		0.0200		22.40	0.45
0101010005	PEON				hh		4.0000		0.0800		20.29	1.62
												2.64
	Materiales											
0210020009	GEOTEXTIL NO TEJIDO MACTEX MT200				m2				1.0500		12.84	13.48
												13.48
	Equipos											
0301010006	HERRAMIENTAS MANUALES				%mo				3.0000		2.64	0.08
												0.08
Partida	04.02						SUMINISTRO, TRANSPORTE Y COLOCACION DE FILTRO DE GRAVA					
Rendimiento	m3/DIA		250.0000		EQ. 250.0000		Costo unitario directo por : m3		133.25			
Código	Descripción Recurso				Unidad		Cuadrilla		Cantidad		Precio S/.	Parcial S/.
	Mano de Obra											
0101010005	PEON				hh		62.5000		2.0000		20.29	40.58
0101010010	OFICIAL (CONTROLADOR)				hh		3.1250		0.1000		22.40	2.24
												42.82
	Materiales											
0207010012	GRAVA SELECCIONADA 2-6 MM3				m3				1.1000		76.27	83.90
												83.90
	Equipos											
0301010006	HERRAMIENTAS MANUALES				%mo				3.0000		42.82	1.28
03011700010007	EXCAVADORA SOBRE ORUGAS 170 - 250 HP 1				hm		0.3125		0.0100		525.13	5.25
												6.53
Partida	04.03						EXTRACCION DE ROCA C/EXPLOSIVOS					
Rendimiento	m3/DIA		200.0000		EQ. 200.0000		Costo unitario directo por : m3		41.00			
Código	Descripción Recurso				Unidad		Cuadrilla		Cantidad		Precio S/.	Parcial S/.
	Mano de Obra											
0101010007	PERFORISTA				hh		2.0000		0.0800		30.99	2.48
0101010010	OFICIAL (CONTROLADOR)				hh		1.0000		0.0400		22.40	0.90
0101010011	AYUDANTE DE PERFORISTA				hh		2.0000		0.0800		29.30	2.34
01020100000013	TECNICO (AUTORIZADO x DISCAMEC)				hh		1.0000		0.0400		30.99	1.24
												6.96
	Materiales											
0255100001	DINAMITA AL 65%				kg				0.2500		8.08	2.02
0255100009	MECHA L DE SEGURIDAD IMPERMEABLE BLANCA				m				1.0000		15.00	15.00
0255100010	FULMINANTE				und				1.0000		4.00	4.00
0290230059	BARRENO DE 7/8" x 5 HP				und				0.0170		92.00	1.56
												22.58
	Equipos											
0301010006	HERRAMIENTAS MANUALES				%mo				5.0000		6.96	0.35
03011400020002	MARTILLO NEUMATICO DE 29 kg				hm		2.0000		0.0800		10.18	0.81
03011400060005	COMPRESORA NEUMATICA 196 HP 600 - 690 PCM				hm		1.0000		0.0400		257.61	10.30
												11.46

Partida	04.04SELECCION Y ACOPIO DE ROCA EN CANTERA						
Rendimiento	m3/DIA	250.0000	EQ. 250.0000	Costo unitario directo por : m3		18.88	
Código	Descripción Recurso	Unidad	Cuadrilla	Cantidad	Precio S/.	Parcial S/.	
Mano de Obra							
0101010004	OFICIAL	hh	1.0000	0.0320	22.40	0.72	
0101010005	PEON	hh	2.0000	0.0640	20.29	1.30	
							2.02
Equipos							
0301010006	HERRAMIENTAS MANUALES	%mo		3.0000	2.02	0.06	
03011700010007	EXCAVADORA SOBRE ORUGAS 170 - 250 HP 1	hm	1.0000	0.0320	525.13	16.80	
							16.86
Partida	04.05CARGUIO Y TRANSPORTE DE ROCA DIST. 16 km						
Rendimiento	m3/DIA	200.0000	EQ. 200.0000	Costo unitario directo por : m3		86.73	
Código	Descripción Recurso	Unidad	Cuadrilla	Cantidad	Precio S/.	Parcial S/.	
Mano de Obra							
0101010004	OFICIAL	hh	1.0000	0.0400	22.40	0.90	
							0.90
Equipos							
0301010006	HERRAMIENTAS MANUALES	%mo		5.0000	0.90	0.05	
03011600010005	CARGADOR SOBRE LLANTAS DE 200 - 250 HP 4. yd3	hm	1.0000	0.0400	399.70	15.99	
0301220010	CAMION VOLQUETE 6 x 4 330HP15 M3	hm	4.0000	0.1600	436.20	69.79	
							85.83
Partida	04.06ACOMODO DE ROCA SOBRE UÑA						
Rendimiento	m3/DIA	300.0000	EQ. 300.0000	Costo unitario directo por : m3		21.78	
Código	Descripción Recurso	Unidad	Cuadrilla	Cantidad	Precio S/.	Parcial S/.	
Mano de Obra							
0101010005	PEON	hh	4.0000	0.1067	20.29	2.16	
0101010010	OFICIAL (CONTROLADOR)	hh	1.0000	0.0267	22.40	0.60	
							2.76
Equipos							
0301010006	HERRAMIENTAS MANUALES	%mo		3.0000	2.76	0.08	
03011700010006	EXCAVADORA SOBRE ORUGAS 325 HP	hm	1.0000	0.0267	709.27	18.94	
							19.02
Partida	04.07ACOMODO DE ROCA SOBRE TALUD DE DIQUE						
Rendimiento	m3/DIA	280.0000	EQ. 280.0000	Costo unitario directo por : m3		23.34	
Código	Descripción Recurso	Unidad	Cuadrilla	Cantidad	Precio S/.	Parcial S/.	
Mano de Obra							
0101010005	PEON	hh	4.0000	0.1143	20.29	2.32	
0101010010	OFICIAL (CONTROLADOR)	hh	1.0000	0.0286	22.40	0.64	
							2.96
Equipos							
0301010006	HERRAMIENTAS MANUALES	%mo		3.0000	2.96	0.09	
03011700010006	EXCAVADORA SOBRE ORUGAS 325 HP	hm	1.0000	0.0286	709.27	20.29	
							20.38



Partida	05.01	FLETE TERRESTRE					
Rendimiento	glb/DIA		EQ.	Costo unitario directo por : glb		15,000.00	
Código	Descripción Recurso		Unidad	Cuadrilla	Cantidad	Precio S/.	Parcial S/.
		Materiales					
0203020002	FLETE TERRESTRE		glb		1.0000	15,000.00	15,000.00
							15,000.00

NOTA: LOS ANALISIS DE COSTOS UNITARIOS SON REFERENCIALES, DEBIENDO SER LA FICHA TECNICA DEFINITIVA LA QUE DETERMINE LOS COSTOS UNITARIOS FINALES

RELACION DE INSUMOS REFERENCIAL DE LA PROPUESTA TECNICA

PROPUESTA: LIMPIEZA, DESCOLMATACIÓN Y CONFORMACION DE DIQUE CON ENROCADO EN LA MARGEN DERECHA DEL RIO ILAVE, SECTOR JALLUYO COMPUYO I, DISTRITO DE PILCUYO, PROVINCIA EL COLLAO, DEPARTAMENTO DE PUNO.

Lugar: SECTOR JALLUYO COMPUYO, DISTRITO DE PILCUYO, PROVINCIA EL COLLAO, DEPARTAMENTO DE PUNO

Fecha: 18/12/2025

Código	Recurso	Unidad	Cantidad	Precio S/.	Parcial S/.
MANO DE OBRA					
0101010003	OPERARIO	hh	338.4308	28.46	9,631.74
0101010004	OFICIAL	hh	595.3562	22.40	13,335.98
0101010005	PEON	hh	2,668.6429	20.29	54,146.76
0101010007	PERFORISTA	hh	448.5600	30.99	13,900.87
0101010010	OFICIAL (CONTROLADOR)	hh	600.4625	22.40	13,450.36
0101010011	AYUDANTE DE PERFORISTA	hh	448.5600	29.30	13,142.81
0101030000	TOPOGRAFO	hh	49.8400	29.42	1,466.29
01010300030003	AYUDANTE DE TOPOGRAFIA	hh	16.0200	22.40	358.85
01020100000013	TECNICO (AUTORIZADO x DISCAMEC)	hh	224.2800	30.99	6,950.44
					126,384.10
MATERIALES					
0203020002	FLETE TERRESTRE	glb	1.0000	15,000.00	15,000.00
02040300010043	FIERRO 3/8"	var	0.4450	22.30	9.92
02041200010005	CLAVOS PARA MADERA CON CABEZA DE 3"	kg	3.7500	7.25	27.19
02041200010009	CLAVOS PARA MADERA CON CABEZA DE 2" A 4"	kg	2.0000	7.25	14.50
0204180008	CALAMINA GALVANIZADA e=0.14 mm	m2	12.0000	9.60	115.20
0207010012	GRAVA SELECCIONADA 2-6 MM3	m3	391.6000	76.27	29,867.33
0207030001	HORMIGON	m3	0.4800	40.00	19.20
0210020009	GEOTEXTIL NO TEJIDO MACTEX MT200	m2	4,397.3370	12.84	56,461.81
0213010001	CEMENTO PORTLAND TIPO I (42.5 kg)	bol	4.4040	30.00	132.12
02130300010003	YESO BOLSA 25 kg	bol	5.3400	20.00	106.80
0231010001	MADERA TORNILLO	p2	160.0000	7.00	1,120.00
0231040001	ESTACAS DE MADERA	und	89.0022	4.65	413.86
02310500010007	TRIPLAY LUPUNA E= 6 mm	m2	11.2500	17.24	193.95
0240020001	PINTURA ESMALTE	gal	0.5340	60.17	32.13
0255100001	DINAMITA AL 65%	kg	1,401.7500	8.08	11,326.14
0255100009	MECHA L DE SEGURIDAD IMPERMEABLE BLANCA	m	5,607.0000	15.00	84,105.00
0255100010	FULMINANTE	und	5,607.0000	4.00	22,428.00
02901500260004	GIGANTOGRAFIA SEGUN DISEÑO	und	1.0000	650.00	650.00
0290230059	BARRENO DE 7/8" x 5 HP	und	95.3190	92.00	8,769.35
					230,792.50
EQUIPOS					
0301000014	MIRAS	día	3.5600	17.36	61.80
0301000015	JALONES	día	7.1200	14.96	106.52
0301000022	ESTACION TOTAL	he	14.2400	23.48	334.36
0301000023	NIVEL TOPOGRAFICO	hm	35.6000	14.25	507.30
0301010006	HERRAMIENTAS MANUALES	%mo			4,647.66
03011400020002	MARTILLO NEUMATICO DE 29 kg	hm	448.5600	10.18	4,566.34
03011400060005	COMPRESORA NEUMATICA 196 HP 600 - 690 PCM	hm	224.2800	257.61	57,776.77
03011600010005	CARGADOR SOBRE LLANTAS DE 200 - 250 HP 4. yd3	hm	275.7109	399.70	110,201.65
03011700010006	EXCAVADORA SOBRE ORUGAS 325 HP	hm	123.5534	709.27	87,632.72
03011700010007	EXCAVADORA SOBRE ORUGAS 170 - 250 HP 1	hm	275.8174	525.13	144,839.99
03011800020002	TRACTOR DE ORUGAS DE 300-330 HP	hm	455.6320	729.50	332,383.54
03012200010004	CAMION PLATAFORMA 4 x 6 300 HP 19 tn	hm	12.0000	452.00	5,424.00
0301220010	CAMION VOLQUETE 6 x 4 330HP15 M3	hm	1,102.0759	436.20	480,725.51
0301220011	CAMION SEMI TRAYLER 6 x4 330 HP 35 TN	hm	30.0000	420.43	12,612.90
					1,241,821.06
Total				S/.	1,598,997.66

NOTA: LOS INSUMOS SON REFERENCIALES, DEBIENDO SER LA FICHA TECNICA DEFINITIVA LA QUE ESTABLEZCA LOS PRECIOS REALES



CRONOGRAMA REFERENCIAL DE LA PROPUESTA TECNICA

Actividad : LIMPIEZA, DESCOLMATACIÓN Y CONFORMACION DE DIQUE CON ENROCADO EN LA MARGEN DERECHA DEL RIO ILAVE, SECTOR JALLUYO COMPUYO I, DISTRITO DE PILCUYO, PROVINCIA EL COLLAO, DEPARTAMENTO DE PUNO.

Ubicación : SECTOR JALLUYO COMPUYO, DISTRITO DE PILCUYO, PROVINCIA EL COLLAO, DEPARTAMENTO DE PUNO

Fecha : 18/12/2025

ITEM	ACTIVIDAD	DIAS	UND.	PLAZO DE EJECUCION				PLAZO DE EJECUCION			
				MES 01				MES 02			
				I	II	III	IV	I	II	III	IV
1.00	LIMPIEZA, DESCOLMATACIÓN Y CONFORMACIÓN DE DIQUE C/ENROCADO (L = 445 m)										
1.01	OBRAS PROVISIONALES										
01.01.01	CASETA DE GUARDIANIA Y ALMACEN	1.00	m2								
01.01.02	CARTEL INFORMATIVO DE LA ACTIVIDAD 3.60 x 4.80 m	1.00	Und.								
1.02	OBRAS PRELIMINARES										
01.02.01	MOVILIZACIÓN Y DESMOVILIZACIÓN MAQUINARIA PESADA	2.00	vje								
01.02.02	MANTENIMIENTO Y/O HABILITACION DE VIAS DE ACCESO	1.00	Km								
01.02.03	RAMPA DE INGRESO Y SALIDA A LA ZONA DE TRABAJO	1.00	m3								
01.02.04	TRAZO Y REPLANTEO	2.00	Km								
01.02.05	CONTROL TOPOGRAFICO	4.00	km								
01.02.06	DESVÍO DEL RÍO	1.00	M								
1.03	MOVIMIENTO DE TIERRAS										
01.03.01	LIMPIEZA Y DESCOLMATACIÓN DEL CAUCE	29.00	m3								
01.03.02	CONFORMACIÓN DE DIQUE CON MATERIAL PROPIO	26.00	m3								
01.03.03	EXCAVACIÓN PARA UÑA DE ENROCADO	9.00	m3								
01.03.04	PERFILADO Y REFINE EN TALUD DE DIQUE	3.00	m2								
01.03.05	ELIMINACIÓN DE MATERIAL EXCEDENTE	6.00	m3								
1.04	PROTECCIÓN CON ENROCADO										
01.04.01	GEOTEXTIL NO TEJIDO DE 400 GR/M2 (INCLUYE SUMINISTRO E INSTALACION)	10.00	m2								
01.04.02	SUMINISTRO, TRANSPORTE Y COLOCACION DE FILTRO DE GRAVA	1.00	m3								
01.04.03	EXTRACCIÓN DE ROCAS CON EXPLOSIVOS PARA ENROCADO	28.00	m3								
01.04.04	SELECCIÓN Y ACOPIO DE ROCAS	22.00	m3								
01.04.05	CARGUÍO Y TRANSPORTE DE ROCAS	28.00	m3								
01.04.06	ACOMODO DE ROCAS EN UÑA DE ENROCADO	8.00	m3								
01.04.07	ACOMODO DE ROCAS EN TALUD DE ENROCADO	7.00	m3								
1.05	FLETE TERRESTRE										
01.05.01	FLETE TERRESTRE		glb								

CRONOGRAMA DE ACTIVIDADES PARA EL CUMPLIMIENTO DE OBRA

PRESUPUESTO:

LIMPIEZA, DESCOLMATACIÓN Y CONFORMACION DE DIQUE CON ENROCADO EN LA MARGEN DERECHA DEL RIO ILAVE, SECTOR JALLUYO COMPUYO I, DISTRITO DE PILCUYO, PROVINCIA EL COLLAO, DEPARTAMENTO DE PUNO.

FECHA:

18/12/2025

ITEM	ACTIVIDAD	MES 01				MES 02			
		I	II	III	IV	I	II	III	IV
01.01	FORMULACION DE FICHA TECNICA								
01.02	CONTRATACION								
01.03	EJECUCUCION								
01.04	SEGUIMIENTO								
01.05	LIQUIDACION								